


Projekterad väghöjd,
vägkant och asfaltkant

Koordinatförteckning med gränspunkter

Pnr	X	Y
26	7290610,38	149435,16
27	7290587,02	149386,17
29	7290561,12	149398,15
30	7290585,72	149447,18

BESKRIVNING TILL NYBYGGNADSKARTA

 **BODENS KOMMUN**
Samhällsbyggnadskontoret
961 86
BODEN
Tel. 0921-62000

Upprättad av: Sture Bergman
Granskad av: Robert Johansson
skapad: 2023-11-13

Fastighet: Unbyn 3:120

Gatuadress: Rumpnissevägen 11 Areal: ca 1527m²




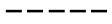

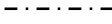
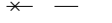




Kommun: Boden Län: Norrbotten

Fastighetsbildning

Fastigheten bildad/registrerad	Datum
2023-09-20	2023-09-20
Detaljplan antagen	2022-06-20
Genomförandetid	Genomförandetiden är 5 år

Ledn. typ	Anslutn.	Höjd
Dricksvatten	Uppg saknas	vg + Uppg saknas
Spillvatten	Uppg saknas	vg + Uppg saknas
Dagvatten	Uppg saknas	vg + Uppg saknas

TECKENFÖRKLARING


-  Användningsgräns
-  Egenskapsgräns
-  Fastighetsgräns
-  VA - Vatten
-  VA - Spill
-  VA - Dagvatten
-  Utgående gräns
-  Byggnad karterad efter takkontur resp husliv
-  Uthus karterad efter takkontur resp husliv
-  Skärmtak
- 1:10 3 Fastighetsbeteckningar
- +0.00 Befintlig markhöjd
- Sh + 0.00 Sockelhöjd
- +(0.00) Projekterad höjd
-  Utfart får inte anordnas

Markhöjder är inmätt med Nätverks-RTK, avvikelser upp till 4 cm kan förekomma

PLANBESTÄMMELSER

B = Bostäder
e₁ 300 = Största byggnadsarea per fastighet är 300 m²
e₂ 1000 = minsta tomtstorlek är 1000 m²
f₁ = Endast friliggande villor
b₁ = Källare får inte finnas
p₁ = Byggnad ska placeras minst 4,0 meter från fastighetsgräns

Punktprickad mark får ej bebyggas

 = Högsta byggnadshöjd är 4,2 meter

Koordinatsystem plan: Sweref99 21 45 Koordinatsystem höjd: rh 2000

